
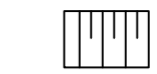

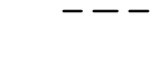




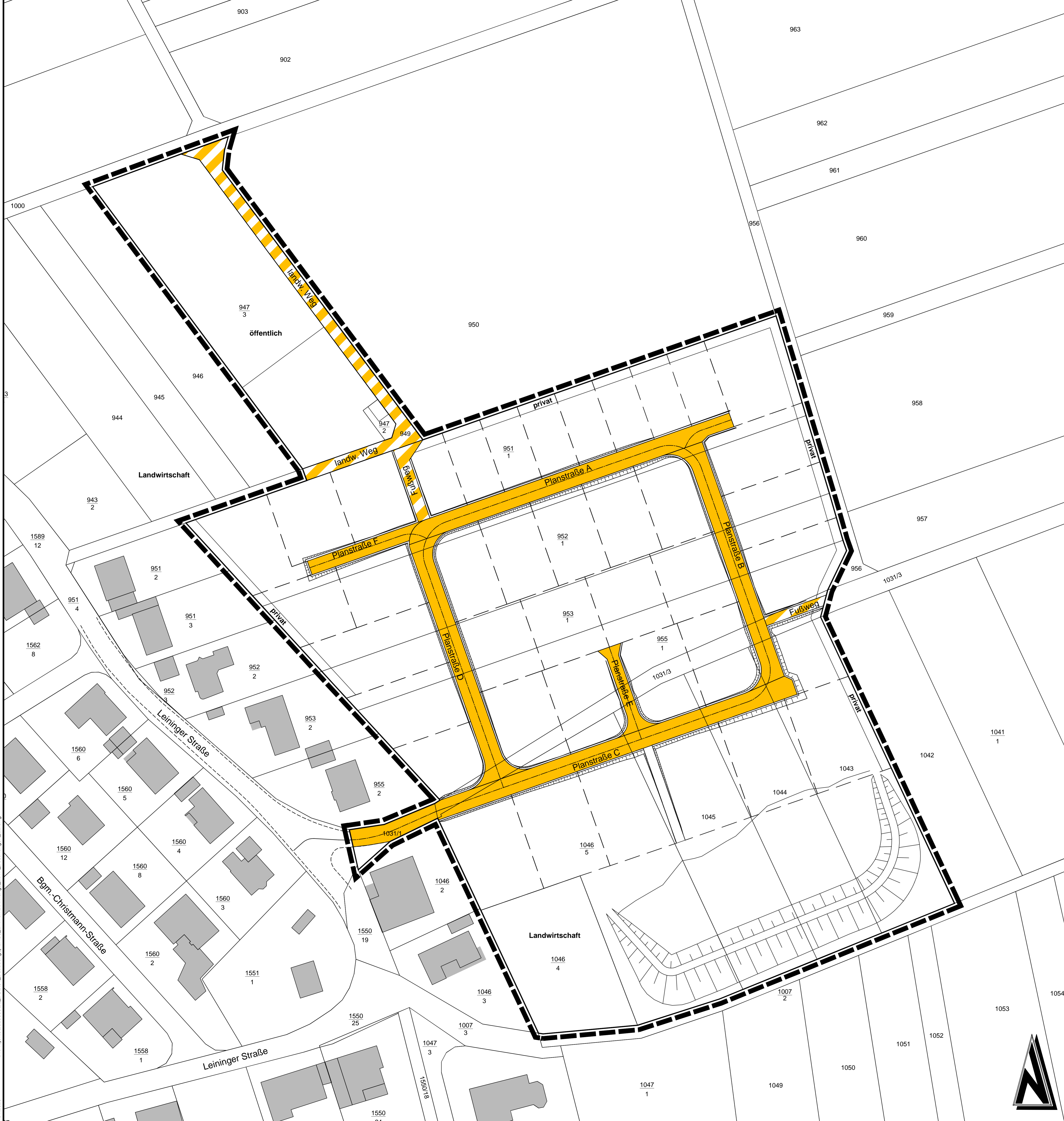
Zeichenerklärung

Darstellungen gem. Ingenieurbüro Schmiing, August 2025

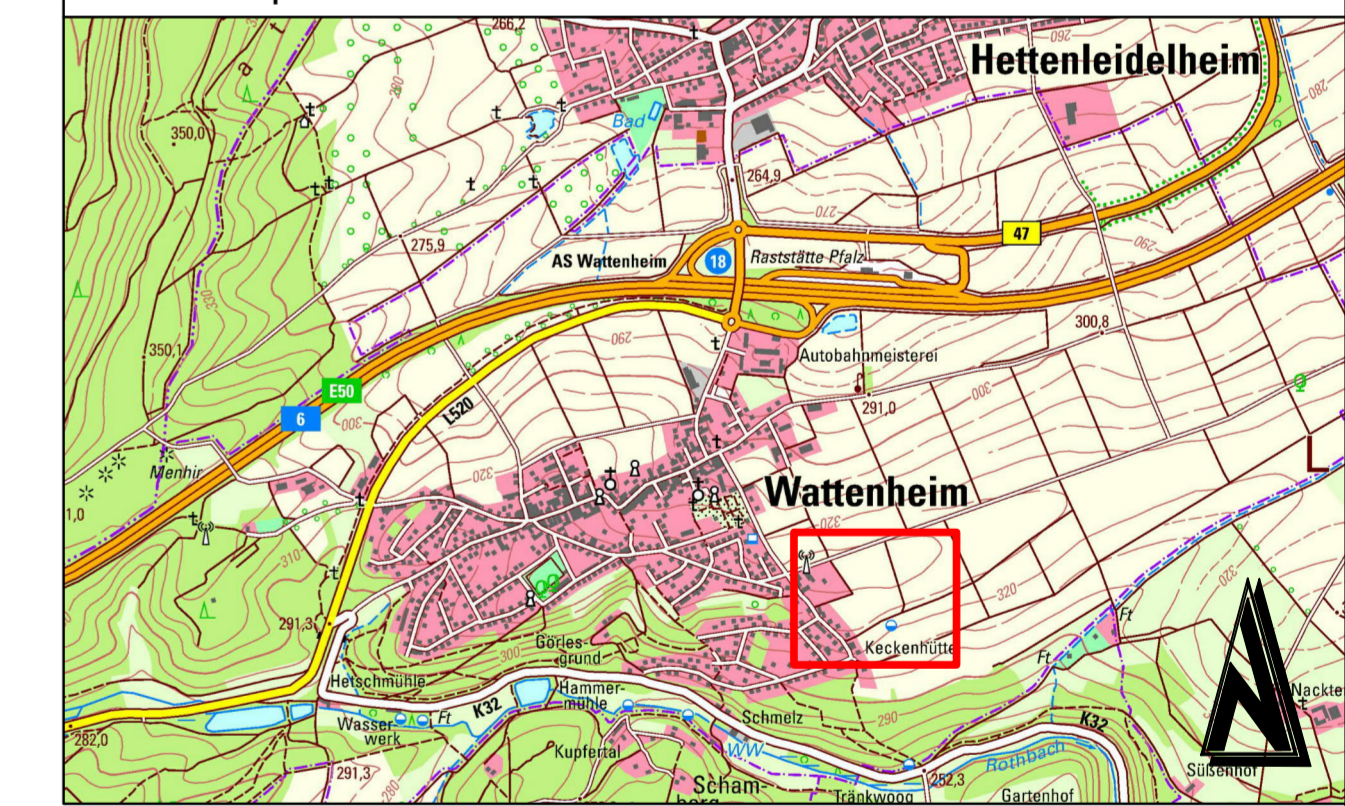
-  Böschung Einschnitt
-  Böschung Damm

Sonstige Darstellungen und Hinweise

-  Grenze des räumlichen Geltungsbereichs des Bebauungsplanes
-  vorgeschlagene Grundstücksgrenze
-  Verkehrsflächen
-  Landwirtschaftlicher Weg/ Fußweg



Übersichtsplan ohne Maßstab



ENTWURF (2. OFFENLAGE)

| | | | |
|----------|-------------|---------|-------|
| Änderung | Bearbeitung | Prüfung | Datum |
| | | | |

Träger der Bauleitplanung
Ortsgemeinde Wattenheim
 Kreis Bad Dürkheim

Projekt Bez.:
Bebauungsplan "Am Bild 2021"
 in der Ortsgemeinde Wattenheim

| | | | | | |
|---|------------|-------------|-------------|-----------------------|------------------|
| Zeichnung: Lageplan mit Böschungen | | | | Maßstab: 1:500 | Anhang: 3 |
| Zeichen | Vermessung | Bearbeitung | CAD/Graphik | Prüfung | Blattgröße |
| Datum | 2020096 | Mai 2026 | Mai 2026 | Mai 2026 | 0.93 / 0.75 |
| Entwurfsverfasser | | | | | Bauherr / AG |



Lindschulte Kaiserslautern
 Albert-Schweitzer-Straße 84a
 67655 Kaiserslautern
 Telefon: +49 631 205-010-0
 E-Mail: kaiserslautern@lindschulte.de