

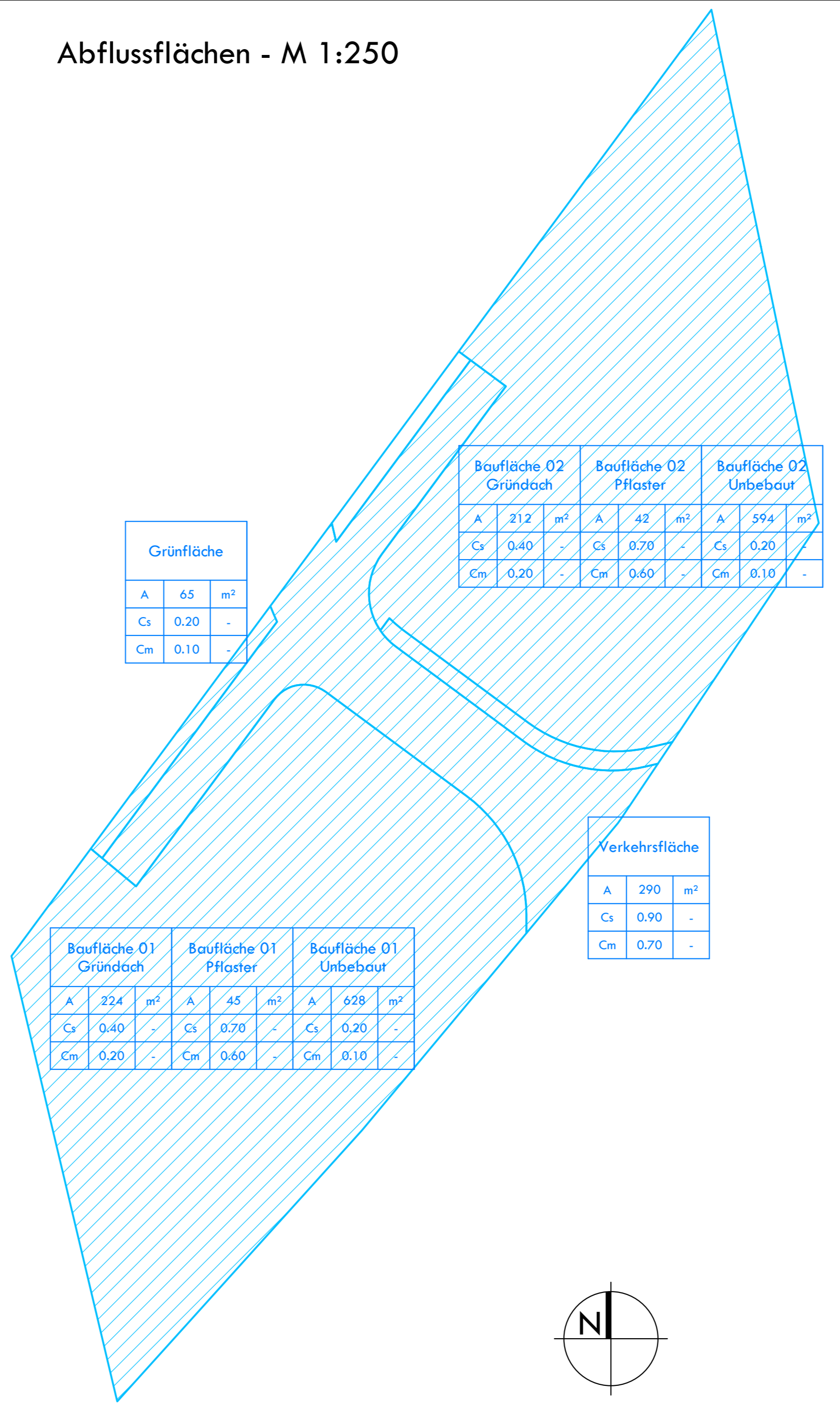
Bebauungsplan An der Flurystraße Entwässerungskonzept

Mulde-Rigolen-System
Mulden
V_{max} = 30 m³
Rigolen
V_{max} = 18 m³



Lageplan - M 1:250

Abflussflächen - M 1:250

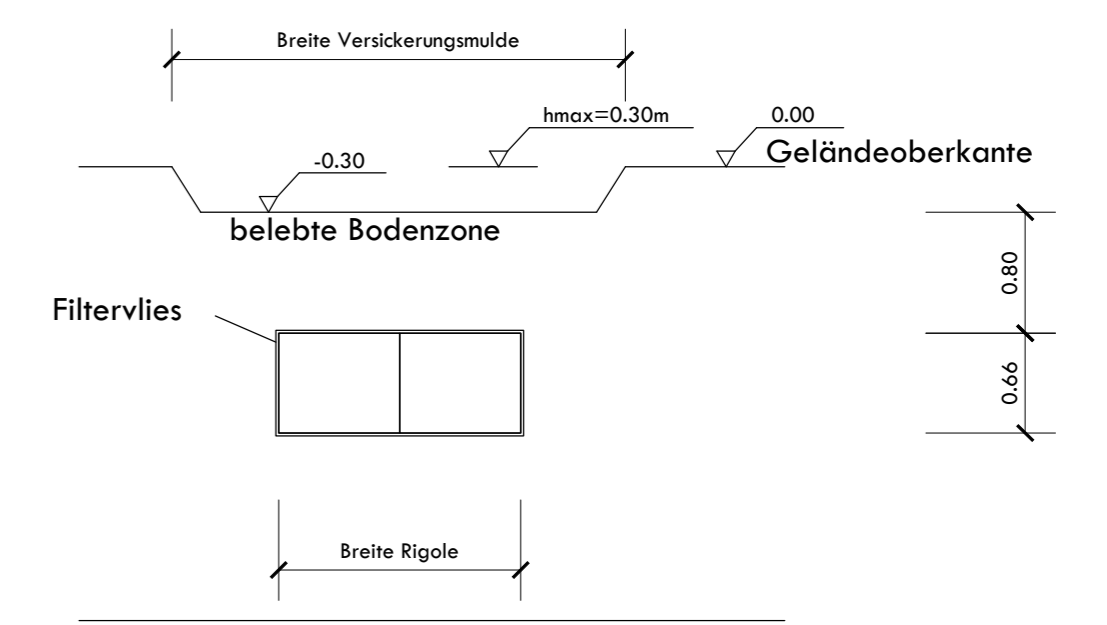
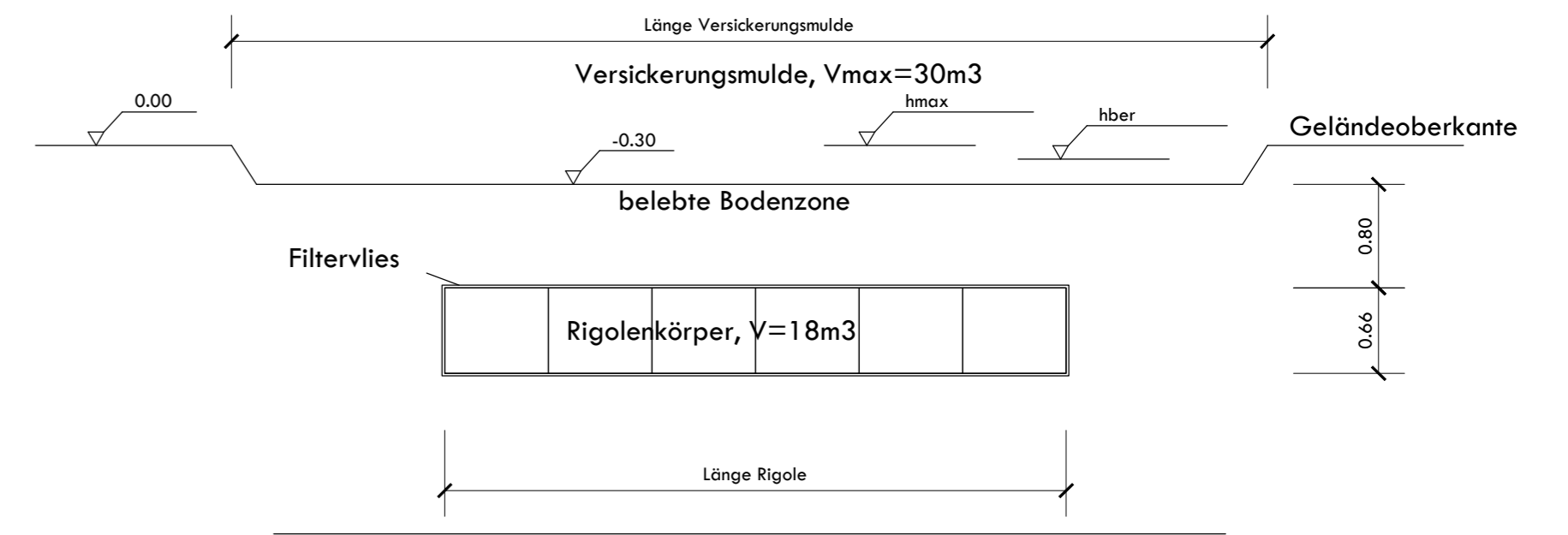


Grünfläche		
A	65	m ²
Cs	0.20	-
Cm	0.10	-

Baufläche 02 Gründach			Baufläche 02 Pflaster			Baufläche 02 Unbebaut		
A	212	m ²	A	42	m ²	A	594	m ²
Cs	0.40	-	Cs	0.70	-	Cs	0.20	-
Cm	0.20	-	Cm	0.60	-	Cm	0.10	-

Verkehrsfläche		
A	290	m ²
Cs	0.90	-
Cm	0.70	-

Baufläche 01 Gründach			Baufläche 01 Pflaster			Baufläche 01 Unbebaut		
A	224	m ²	A	45	m ²	A	628	m ²
Cs	0.40	-	Cs	0.70	-	Cs	0.20	-
Cm	0.20	-	Cm	0.60	-	Cm	0.10	-



Mulden-Rigolen-System - M 1:50

Entwässerungskonzept

Nr.	Art der Änderung	Datum	Zeichen

Genehmigungsplanung

Projekt Bebauungsplan An der Flurystraße 67272 Kleinkarlbach	Auftraggeber werkplan GmbH Architektur+Stadtplanung Eisenbahnstraße 68 67655 Kaiserslautern	Planunterlagen IBS.GP003.02 Blatt-Nr. WRV.002 Plan-Datum 11.04.2023
Plan Übersichtskarte Lage Plangebiet	Aufgestellt IB Thomas Scheer Schweibacher Straße 12 67686 Hainbach Telefon: 06374 70330 Fax: 06374 70380 Mobil: 0151 9909758	Maßstab siehe Plan bearbeitet: 04/2023 IBS geprüft: Projekt-Nr.: A4208